CANALETTA DI MISURA (misure in millimetri)

PIANTA
Scala 1:10

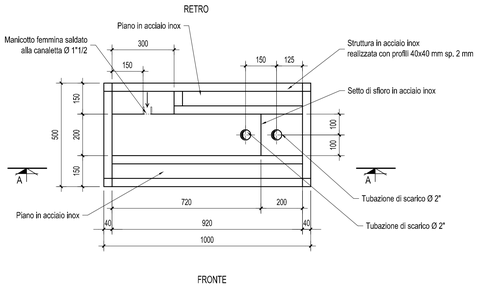

SEZIONE A-A
Scala 1:10

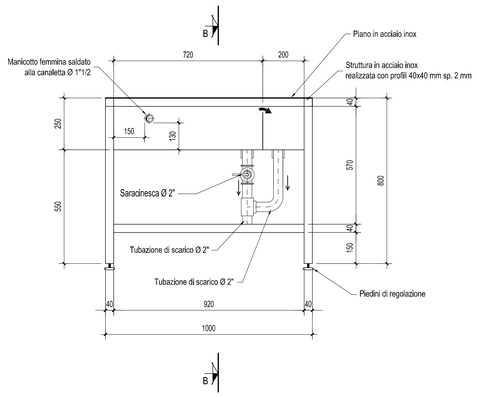

SEZIONE B-B
Scala 1:10

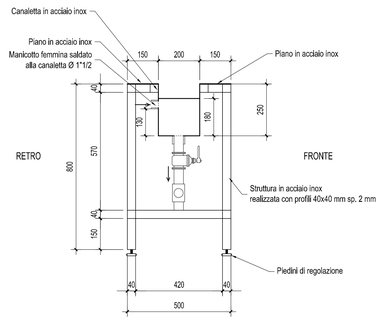

SEZIONE CANALETTA
Scala 1:10

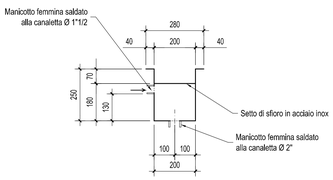

DETTAGLIO SENSORI (misure in millimetri)

PIANTA
Scala 1:5

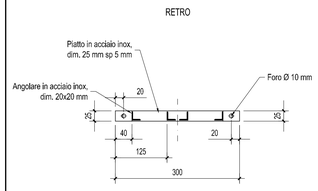

SEZIONE
Scala 1:5

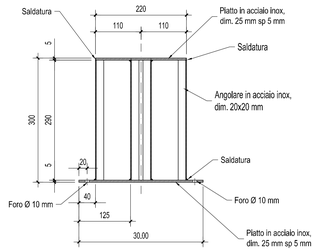

PARTICOLARE PORTA SONDA
Scala 1:5

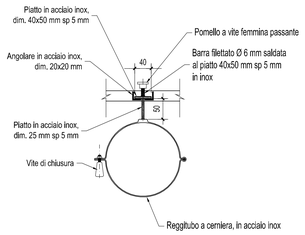

RIALZO AUTOCAMPIONATORE (misure in millimetri)

PIANTA
Scala 1:10

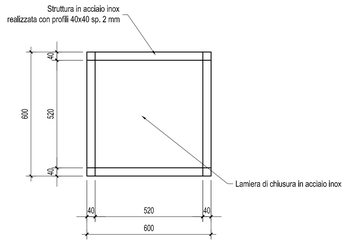

SEZIONE
Scala 1:10

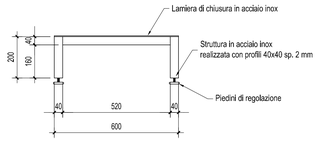

SEDIMENTATORE (misure in millimetri)

PIANTA
Scala 1:10

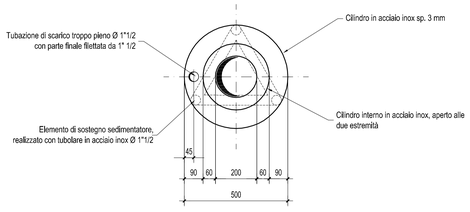

VISTA FRONTALE
Scala 1:10

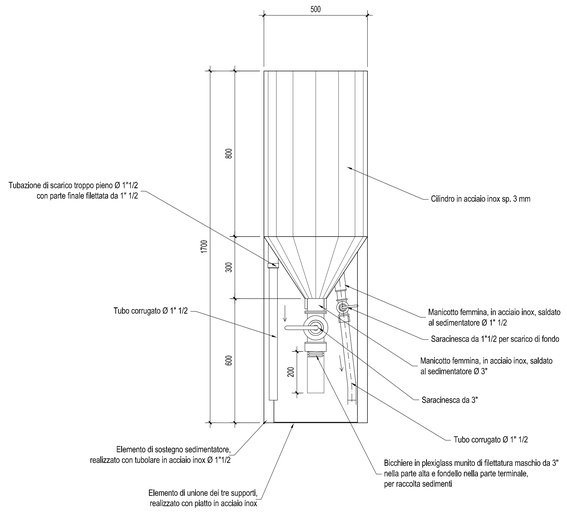

SEZIONE
Scala 1:10

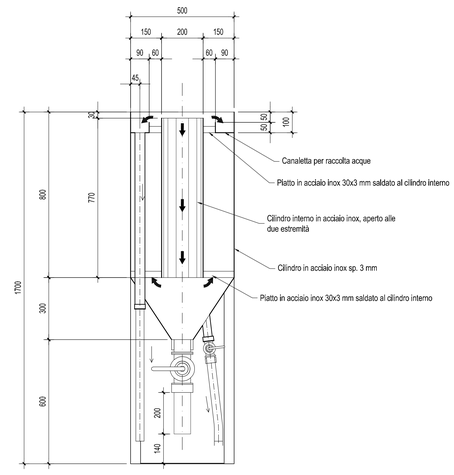

HYDRODATA
INGEGNERIA DELLE RISORSE IDRICHE

Comunità Montana dei Laghi Bergamaschi
PROVINCIA DI BERGAMO

fondazione cariplo

INTERVENTI CONDIVISI FINALIZZATI AL MIGLIORAMENTO DELLE CONDIZIONI ECOLOGICHE, DELLO STATO QUALITATIVO ED ALLA RINATURALIZZAZIONE DEL LAGO D'ISEO

PROGETTO PER LA RIATTIVAZIONE DELLA STAZIONE DI MONITORAGGIO IN CONTINUO DELLA QUALITA' DELLE ACQUE DEL FIUME OGLIO AL LAGO D' ISEO IN COMUNE DI COSTA VOLPINO

PROGETTO ESECUTIVO

Interventi in progetto per l'allestimento della cabina di monitoraggio: particolari costruttivi sedimentatore, banco sensori e supporti in acciaio inox

CODICE DOCUMENTO: 2 4 2 3 - 0 1 - 0 0 4 0 0 - D W G A T
ELABORATO: 4.1

REV.	DATA	REDAZIONE	VERIFICA	AUTORIZZAZIONE	MODIFICHE
00	SETT. 09	F. GROSSO	M. BURFO	F. GROSSO	

Hydrodata S.p.A.
Via Pontea, 23
10123 Torino - Italy
Tel. + 39 011 55 92 811
Fax + 39 011 56 20 620
e-mail: hydrodata@hydrodata.it
sito web: www.hydrodata.it

RIPRODUZIONE O CONSEGNA A TERZI SOLO DIETRO SPECIFICA AUTORIZZAZIONE